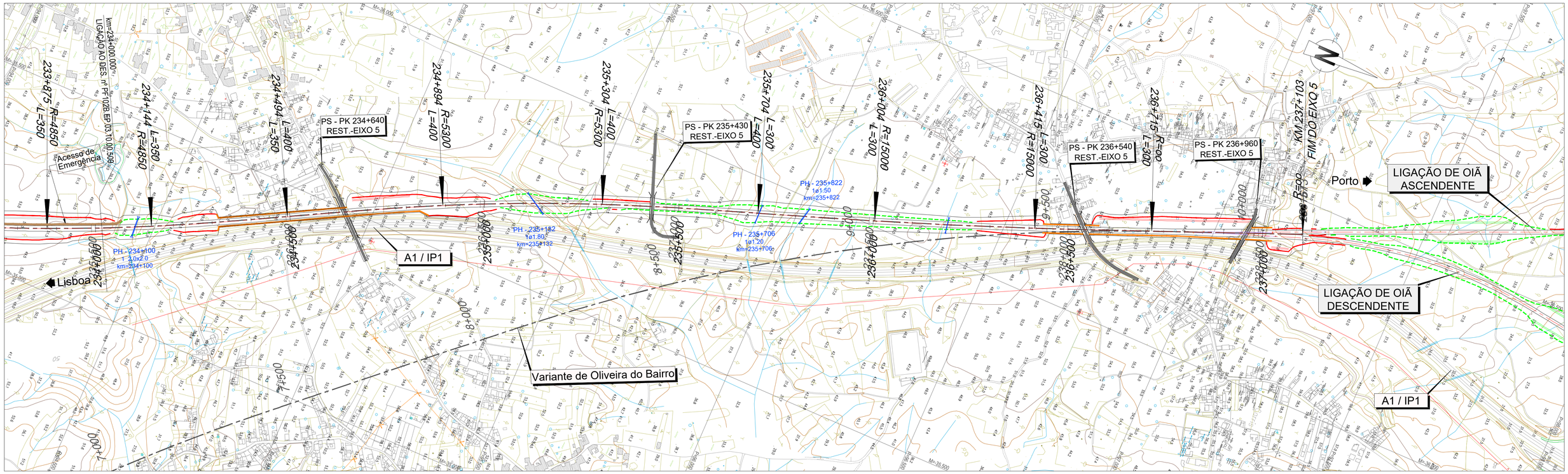


## LEGENDA

PLANTA :

- TRAÇADO
- TALUDES EM ESCAVAÇÃO
- TALUDES EM ATERRO
- TÚNEL
- VIADUTO OU PONTE
- PASSAGEM SUPERIOR
- PASSAGEM INFERIOR
- MURO
- FAIXA DE OCUPAÇÃO
- PASSAGEM HIDRÁULICA

PERFIL :

- RASANTE
- TERRENO NATURAL
- APARELHO DE MUDANÇA DE VIA
- TOPO
- 300 VELOCIDADE
- VIA ASCENDENTE
- VIA DESCENDENTE

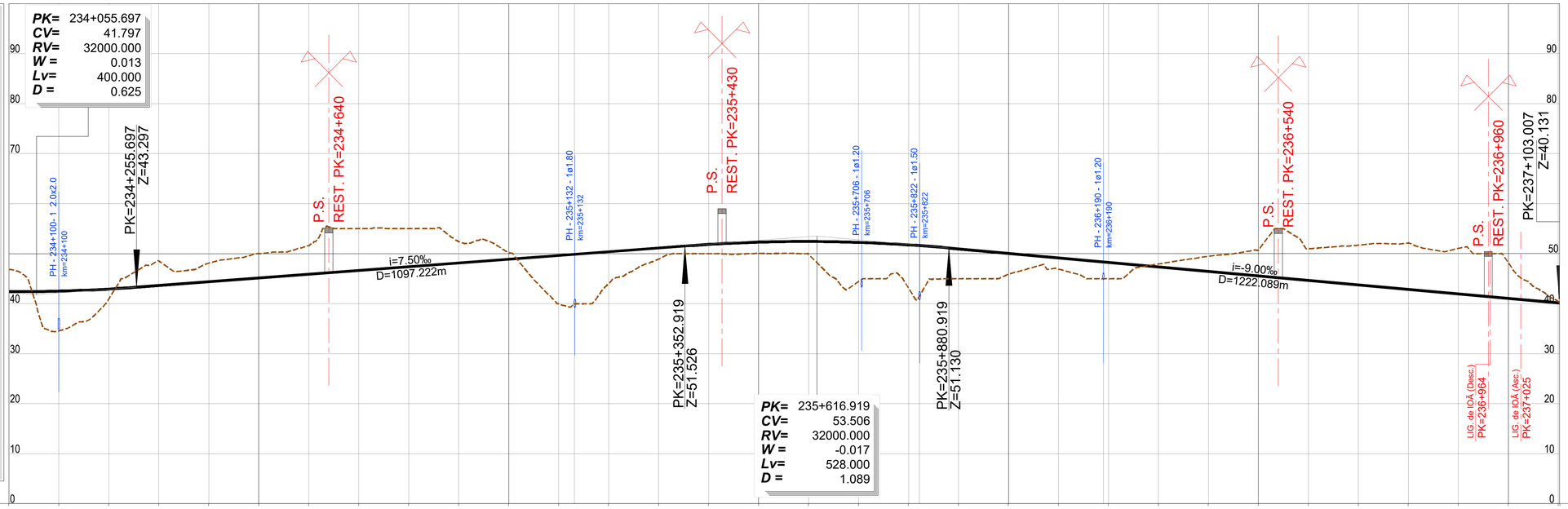


| PONTO QUILOMÉTRICO (PK) | 234+000 | 234+500 | 235+000 | 235+500 | 236+000 | 236+500 | 237+000 | 237+103 |
|---|---|---|---|---|---|---|---|---|

| COTAS | | | | | | | | | | | | | | | | | | | | | | | | | | | |
|---|---|---|---|---|---|---|---|---|---|---|---|---|---|---|---|---|---|---|---|---|---|---|---|---|---|---|---|
| | 46.845 42.400 | 34.554 42.508 | 40.941 42.927 | 48.534 43.629 | 48.090 44.379 | 50.000 45.129 | 51.598 45.879 | 55.000 46.629 | 55.000 47.379 | 52.406 48.129 | 50.193 48.879 | 40.000 49.629 | 44.008 50.379 | 48.882 51.129 | 50.012 51.844 | 50.043 52.291 | 49.882 52.425 | 44.406 52.247 | 43.147 51.756 | 45.002 50.958 | 45.886 50.058 | 46.923 49.158 | 44.985 48.258 | 47.932 47.358 | 49.463 46.458 | 50.714 45.558 | 50.968 44.658 | 51.705 43.758 | 52.109 42.858 | 51.036 41.958 | 48.222 41.058 | 40.438 40.158 |

ELEMENTOS DE VIA E VELOCIDADES

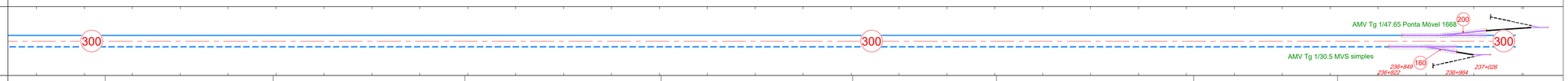


DIAGRAMA DE CURVATURAS

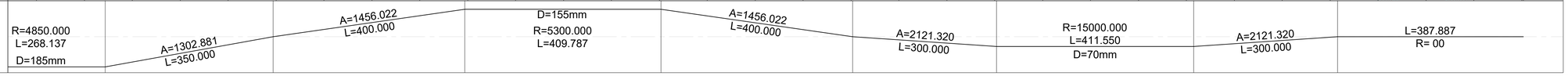


2022/10/25

Infraestruturas de Portugal

Cofinanciado pela União Europeia

| REV. | DESCRIÇÃO | ASS. | DATA |
|---|---|---|---|
| . | . | . | . |

LINHA FERROVIÁRIA DE ALTA VELOCIDADE
ENTRE PORTO E LISBOA
LOTE B - TROÇO SOURE / AVEIRO (OIÃ)
.

| | NOME: | RUB. | DATA: |
|---|---|---|---|
| PROJETOU: | . | . | . |
| DESENHOU: | . | . | . |
| VERIFICOU: | . | . | . |
| APROVOU: | . | . | . |

Nº de Ordem no Projecto: .

ESTUDO PRÉVIO
TRAÇADO DE VIA, ESTAÇÕES E SUPERESTRUTURA
PLANTA E PERFIL LONGITUDINAL (EIXO 5)
KM= 234+000 AO KM= 237+103.007

| Nº SAP: | VERSÃO: |
|---|---|
| . | . |
| DESENHO Nº: PF102B.EP.03.10.00.510.00 | VERSÃO: . |
| Nº do Ficheiro: PF102B.EP.03.10.00.510.00.dwg | ESCALAS: H=1:5000 V=1:500 |
| FOLHA: 10/10 | |